

## Objektblatt zum königlich-sächsischen-Meilenstein (ksM)

### Objekt



### HM Mügeln

#### 04769 Mügeln

#### Stadt Mügeln

#### Standortangaben:

Blatt-Nr. TK 25	4744
Kreis	TDO
Straße	S 41
Von-Netzknoten (0)	
Nach-Netzknoten (E)	
Entfernung bis 0/E (m)	
Straßenseite	rechts

#### Koordinaten (GPS) WGS84

51° 14' 18,9"	n.Br.
13° 02' 27,2"	ö.L.

#### Angaben zum Stein:

Originalstein	ja
Originalstein als:	
Kilometerstein	
Straßenmeisterstein	
Vermessungsstein	
Wegestein	
Poststein	
Myriameter-/Meilenstein	
?	
Nachbildung	
Jahr der Aufstellung	

Der HM ist im Bauhof eingelagert.



Foto: R. Bönisch

1984

#### Zusatzangaben zum Standort:

**kein Originalstandort!**

Mügeln S 41, Wermsdorfer Str. 36.

Originalstandort laut Akte:

„Der Halbmeilenstein steht in Mügelner Kammergutsflur, 38.Ellen über der sich links abzweigenden, nach Seelitz führenden Communicationswege und 1174.Ellen vom Rainstein No.259, auf der Grenze mit der Flur Gröppendorf und bemerkter Kammergutsflur links.“

#### Zur Geschichte des Steins:

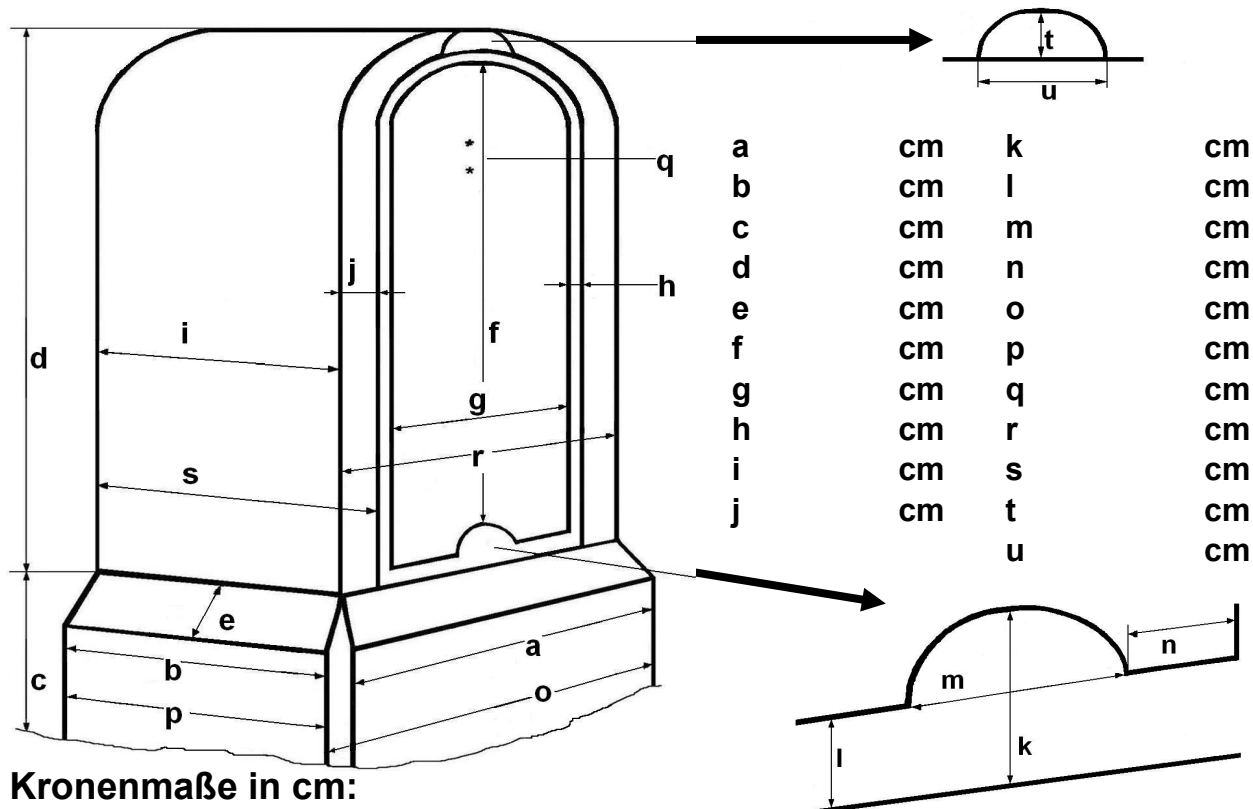
Der HM gehörte zum *Postcours No.72.Mügeln - Wermsdorf*, der am 04.06.1859 vermessen wurde (Wilke).

#### aktualisiert von:

G. Emmerich u. M. Thon

06.11.2023

**Abmessungen gemäß Gutachten von/vom:**



a	cm	k	cm
b	cm	l	cm
c	cm	m	cm
d	cm	n	cm
e	cm	o	cm
f	cm	p	cm
g	cm	q	cm
h	cm	r	cm
i	cm	s	cm
j	cm	t	cm
		u	cm

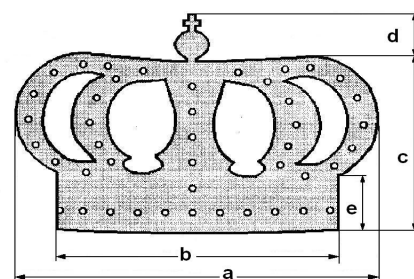
**Kronenmaße in cm:**

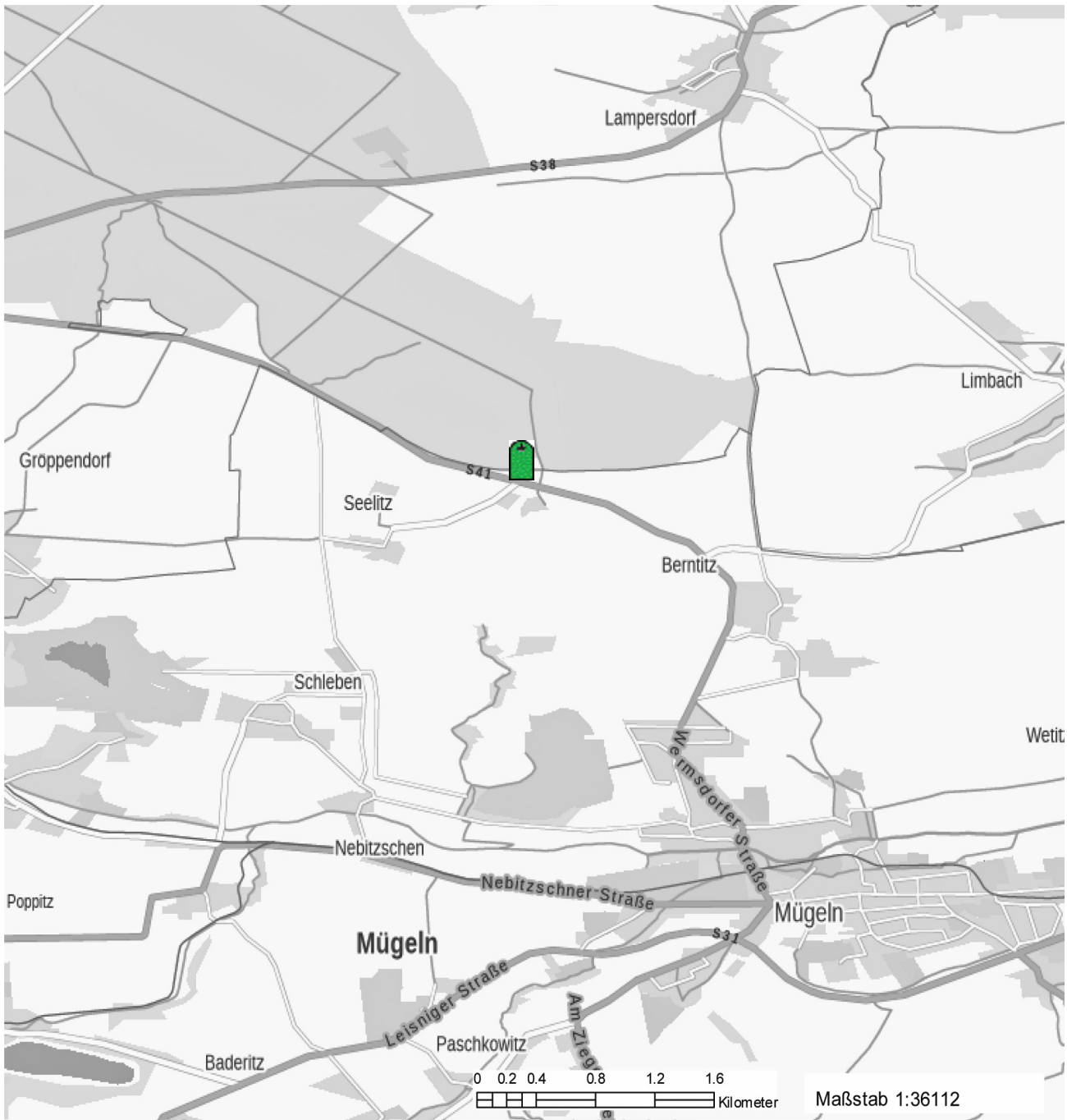
- a) =
- b) =
- c) =
- d) =
- e) =

**Gesamtlänge des Steines in cm =**

**Verantwortlicher Eigentümer:**

**Vorhandene Inschriften:**





sachsen.de

Geoportal Sachsenatlas



Originalstandort  $51^{\circ} 15' 38,0''$  N,  $13^{\circ} 01' 38,0''$  E



R. Bönisch 1984