

Objektblatt zum königlich-sächsischen-Meilenstein (ksM)

Objekt



SS Reuth

08538 Weischlitz OT Reuth

Gemeinde Weischlitz

Standortangaben:

Blatt-Nr. TK 25	5537
Kreis	V
Straße	S 287
Von-Netznoten (0)	5537 110
Nach-Netznoten (E)	5537 014
Entfernung bis 0/E (m)	0-250
Straßenseite	

Koordinaten (GPS) WGS84

50° 28' 35,3"	n.Br.
11° 57' 18,2"	ö.L.

Angaben zum Stein:

Originalstein	ja
Originalstein als:	
Kilometerstein	
Straßenmeisterstein	
Vermessungsstein	
Wegestein	
Poststein	
Myriameter-/Meilenstein	
?	
Nachbildung	
Jahr der Aufstellung	



Foto: O. Grell

03.08.2009

Zusatzangaben zum Standort:

Originalstandort!

Reuth S 287, gegenüber dem Bahnhof.

Originalstandort laut Akte:

„Beginn der Fiskalischen Chaussee,
gegenüber dem südlichen Giebel des
Verwaltungsgebäudes am Bahnhof.“

Zur Geschichte des Steins:

Der SS gehörte zum **Postcours No.300.Reuth - Gefell**, der am 13.06.1866 Vermessen wurde.

Originalinschriften laut Akte:

Gefell	Reuth
1,17 M.	
Bis zur	
Landes-	
grenze	
0,91 M.	

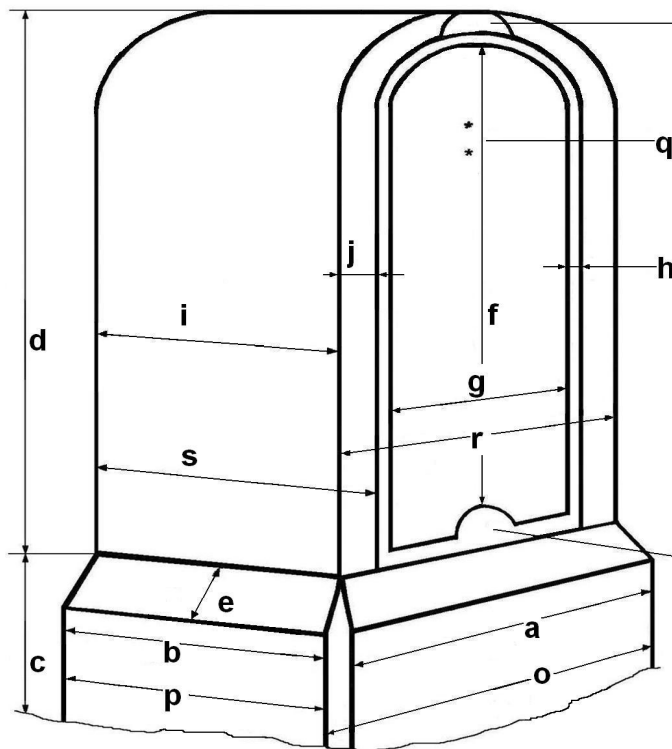
aktualisiert von:

G. Emmerich u. M. Thon

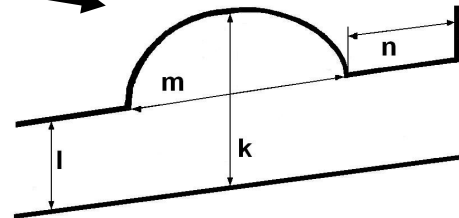
07.11.2023

**Abmessungen gemäß Gutachten von/vom:
vor der Restaurierung!**

W. Pöllmann 8.10.1995



a	58 cm	k	13 cm
b	56 cm	l	5 cm
c	36 cm	m	16 cm
d	94 cm	n	cm
e	6 cm	o	cm
f	70 cm	p	cm
g	35 cm	q	cm
h	8 cm	r	cm
i	48 cm	s	cm
j	cm	t	cm
		u	cm

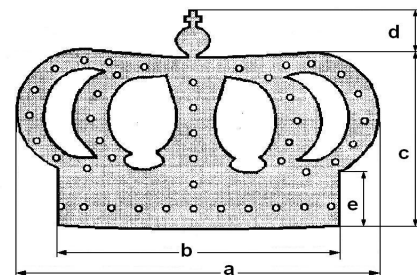


Kronenmaße in cm:

- a) = 20
- b) = 13
- c) = 13
- d) = 5
- e) = 3

zwei große goldfarbene Gußkronen

**Gesamtlänge des
Steines in cm =**



Verantwortlicher Eigentümer:

Vorhandene Inschriften: *keine erkennbar!*



sachsen.de

Geoportal Sachsenatlas



Originalstandort 50° 28' 35,3" N, 11° 57' 18,2" E



O. Grell 03.08.2009

